

# KoBoToolbox

## Passo a passo

Prof. Dr. Márcio Rodrigues Silva

[marciosilva@ufj.edu.br](mailto:marciosilva@ufj.edu.br)

[reggeo.jatai.ufg.br](http://reggeo.jatai.ufg.br)

reggeo



Universidade Federal de Jataí – UAEGEO  
Laboratório de Geografia Urbana e da Saúde

# O que é?

- Conjunto de ferramentas para facilitar a coleta de dados em campo, bem como seu gerenciamento e compartilhamento
- Free and open source



# OPEN SOURCE DEVELOPMENT SUPPORTED BY



HARVARD  
HUMANITARIAN  
INITIATIVE



BRIGHAM AND  
WOMEN'S HOSPITAL



## WITH ADDITIONAL SUPPORT FROM



United Nations Office  
for the Coordination of  
Humanitarian Affairs




UNHCR  
The UN Refugee Agency



World Food Programme



WORLD  
RESOURCES  
INSTITUTE



USAID  
FROM THE AMERICAN PEOPLE



MacArthur Foundation



FIDELITY FOUNDATION



HUMANITY  
UNITED

OTIMIZADO PARA  
CONDIÇÕES  
PRECÁRIAS

PERMITE COLETAS  
DE DADOS  
RÁPIDAS E  
CONFIÁVEIS

- Conexões de internet precárias ou inexistentes
- Rede elétrica instável
- Problemas com segurança e logística
- Ausência de mão de obra especializada

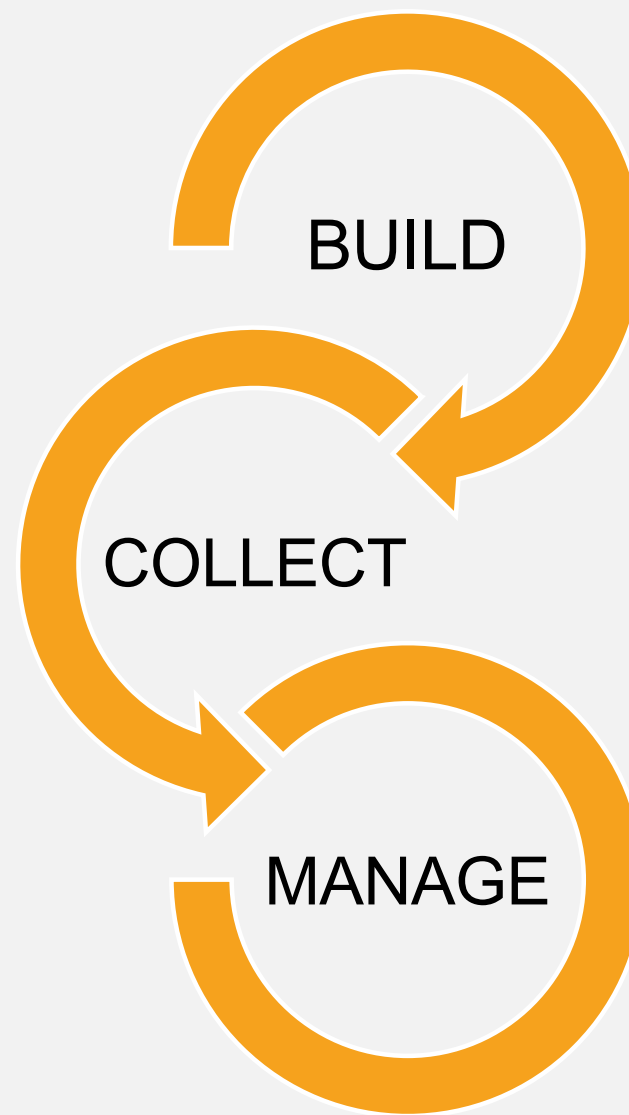


## PROCESSO EM TRÊS ETAPAS

CONSTRUÇÃO DO  
FORMULÁRIO

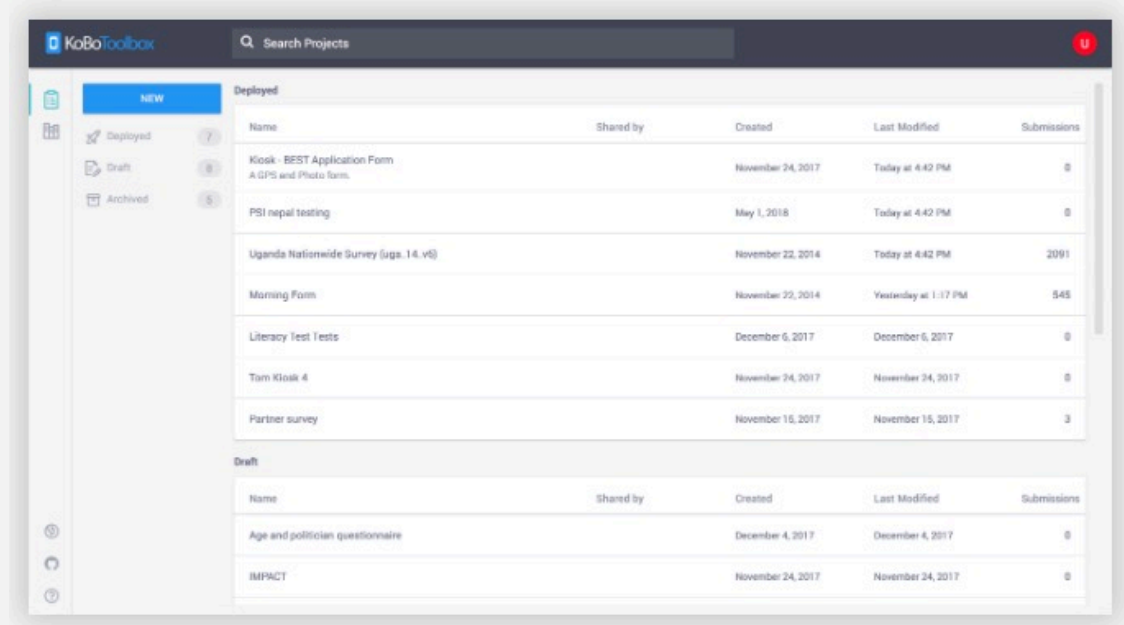
COLETA DE DADOS  
EM CAMPO

GERENCIAMENTO



# FORM BUILDER

- Design forms quickly and easily using our intuitive form builder
- Reuse existing questions and blocks of questions and manage them in the question library
- Build complex forms with skip logic and validation
- More than 20 different question types available including location, image, video, rating, matrix, etc.
- Easily share projects with colleagues and set granular permission levels
- Import and export XLSForms  
Import via URL or upload from your computer



The screenshot displays the KoBoToolbox interface. At the top, there is a search bar labeled "Search Projects". Below this, a navigation menu on the left includes "NEW", "Deployed", "Draft", and "Archived". The main content area is divided into two sections: "Deployed" and "Draft". Each section contains a table with columns for "Name", "Shared by", "Created", "Last Modified", and "Submissions".

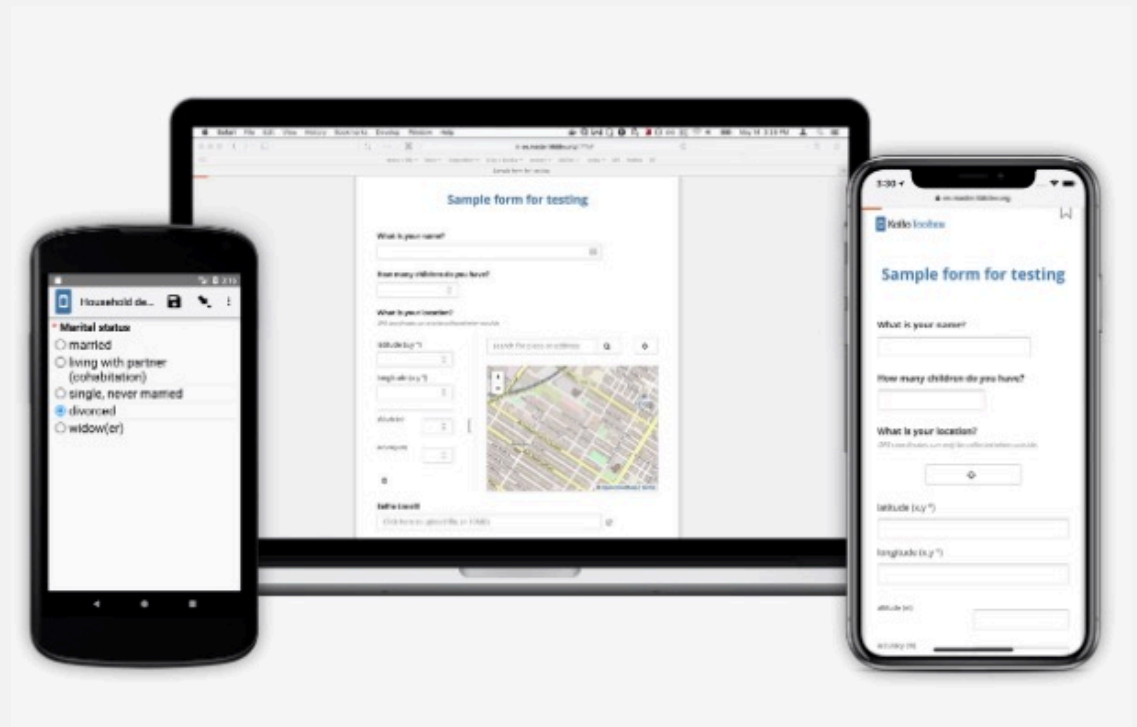
Deployed				
Name	Shared by	Created	Last Modified	Submissions
Kiosk - BEST Application Form <small>A GPS and Photo form.</small>		November 24, 2017	Today at 4:42 PM	0
PSI nepal testing		May 1, 2018	Today at 4:42 PM	0
Uganda Nationwide Survey (ugs-14.v0)		November 22, 2014	Today at 4:42 PM	2091
Morning Form		November 22, 2014	Yesterday at 1:17 PM	545
Literacy Test Tests		December 6, 2017	December 6, 2017	0
Tom Kiosk 4		November 24, 2017	November 24, 2017	0
Partner survey		November 15, 2017	November 15, 2017	3

Draft				
Name	Shared by	Created	Last Modified	Submissions
Age and politician questionnaire		December 4, 2017	December 4, 2017	0
IMPACT		November 24, 2017	November 24, 2017	0

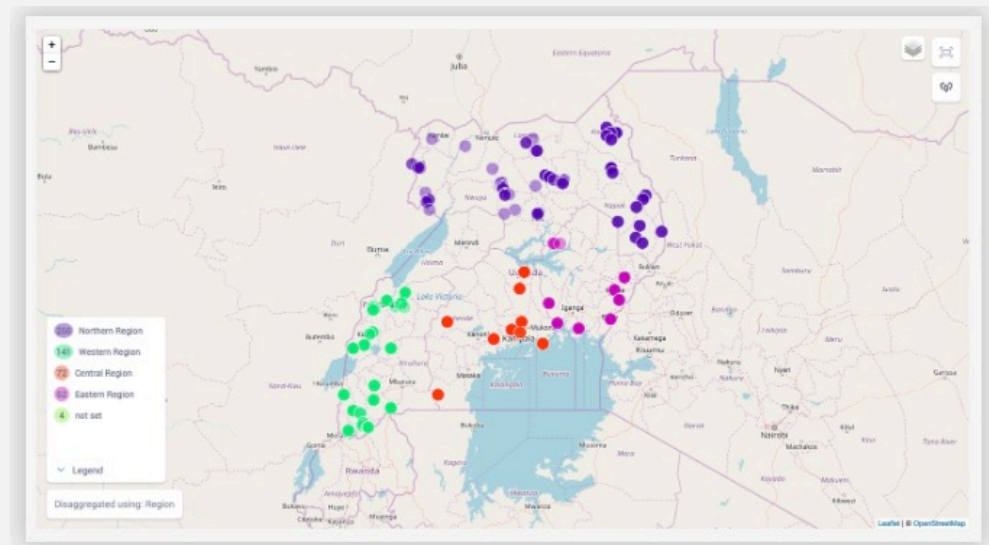
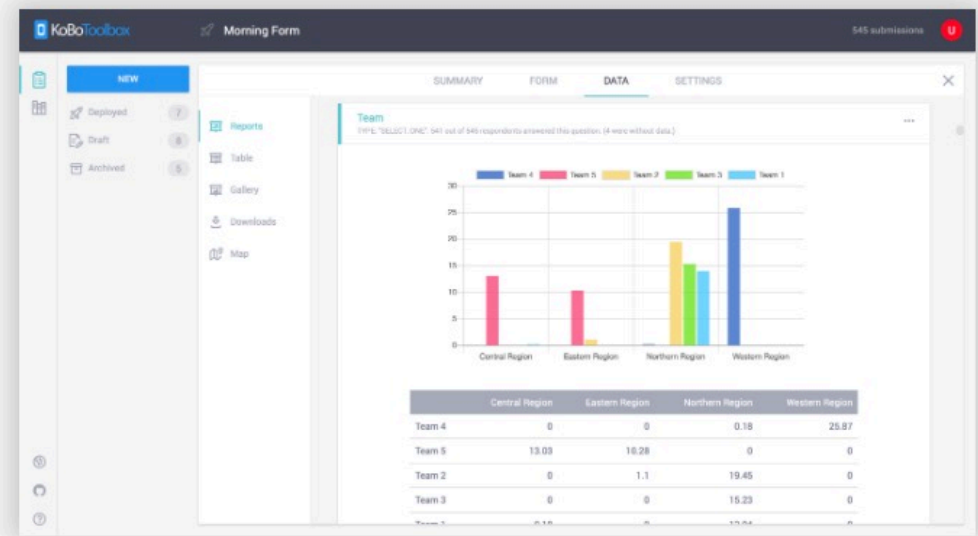
# COLLECT DATA

- Online and Offline
- On phones, tablets or any browser Using [KoBoCollect](#) on Android devices and Enketo on any modern browser
- Synchronize data via SSL ensures data can't be read by a third party
- Strong safeguards against data loss, even on very long interviews
- Data immediately available right after it's collected



# ANALYZE AND MANAGE DATA

- Create summary reports with graphs and tables and fine-tune your report's charts, colors and questions
- Visualize collected data on a map (includes a heatmap, clustering, other base layers, etc.)
- Disaggregate data in reports and maps, i.e. by gender, region or educational level
- Export all your data at any time  
Supported formats: Excel, CSV, KML, ZIP (for media) and SPSS
- Access your data through our robust API





# TUTORIAL



A tablet displaying the KoBoToolbox interface. The screen shows the text "KoBoToolbox" in the top left corner, a hamburger menu icon in the top right, and the main heading "DATA COLLECTION JUST BECAME EASIER" in large white letters. Below the heading is the text "USED IN THE MOST DEMANDING CONTEXTS". At the bottom of the screen, there is a row of logos for various organizations: Harvard Humanitarian Initiative, Brigham and Women's Hospital, and a group of logos under the heading "WITH SUPPORT FROM", including UNICEF, UN Women, and others. The background of the tablet screen is dark with a faint image of a hand holding a smartphone.

Acesse  
<http://www.kobotoolbox.org/>

Clique em SIGN UP

**SIMPLE, ROBUST AND POWERFUL TOOLS  
FOR DATA COLLECTION**

Easy Form Creation

Crie uma conta

Organizações Humanitárias

Pesquisadores e outros

## GET STARTED

Get started with KoBoToolbox now, it's free and it takes under a minute. We have two publicly-available instances of KoBoToolbox you can choose from:

### Unlimited Use for Humanitarian Organizations

Provided by UN OCHA

CREATE AN ACCOUNT

or [login](#)

### Researchers, Aid Workers & Everyone Else

Provided by KoBoToolbox

CREATE AN ACCOUNT

or [login](#)

Advanced users can also install KoBoToolbox on their own server (or on a local machine) using Docker. See our [kobo-docker](#) repository on GitHub for details.

## OPEN SOURCE DEVELOPMENT SUPPORTED BY



HARVARD HUMANITARIAN INITIATIVE



BRIGHAM AND WOMEN'S HOSPITAL

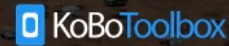


WITH ADDITIONAL SUPPORT FROM



Português

## Create an account



Nome  Organization name

Usuário \*

E-mail \*

Setor  País

Gênero  
 Masculino  Feminino  Outro

Palavra-passe \*

Confirmação da palavra-passe \*

Introduza a palavra-passe como acima, para verificação.

[Create Account](#)

ou [entrar](#)

KoBoToolbox is an integrated set of tools for building forms and collecting interview responses. It is built by the Harvard Humanitarian Initiative for easy and reliable use in difficult field settings, such as humanitarian emergencies or post-conflict environments.

This installation of KoBoToolbox may only be used for small survey deployments, which means less than 10,000 submissions as well as 5GB file uploads per user per month. If you require more, please [contact us](#).

If you are an organization providing humanitarian assistance, please [use OCHA's KoBoToolbox installation instead](#), which provides an unlimited number of submissions.

[Terms of Service](#) | [Privacy Policy](#)

[Terms and Conditions](#) | [Privacy Policy](#)

Informe os dados solicitados

## GET STARTED

Get started with KoBoToolbox now, it's free and it takes under a minute. We have two publicly-available instances of KoBoToolbox you can choose from:

### Unlimited Use for Humanitarian Organizations

Provided by UN OCHA

[CREATE AN ACCOUNT](#)

or [login](#)

### Researchers, Aid Workers & Everyone Else

Provided by KoBoToolbox

[CREATE AN ACCOUNT](#)

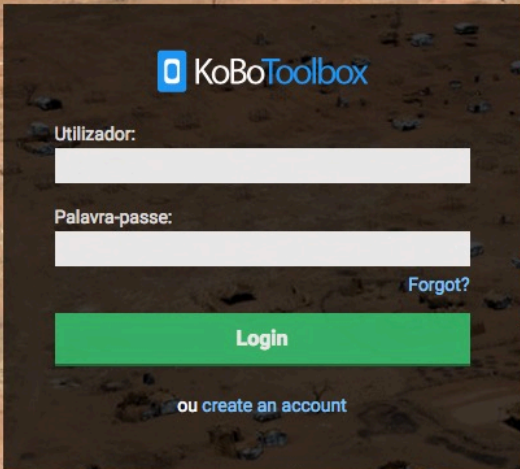
or [login](#)

Advanced users can also install KoBoToolbox on their own server (or on a local machine) using Docker. See our [kobo-docker](#) repository on GitHub for details.

**Clique em login**



# Informe os dados de acesso



**KoBoToolbox**

Utilizador:

Palavra-passe:

[Forgot?](#)

**Login**

[ou create an account](#)

[Terms and Conditions](#) [Privacy Policy](#)

Clique em NOVO

NOVO

RESUMO

FORMULÁRIO

DADOS

CONFIGURAÇÕES

Disponibilizado 3

Rascunho 1

Arquivado 1

### Descrição

Trabalho Final da Disciplina Território e Redes

Vamos começar com a criação da sua primeira pergunta de biblioteca ou bloco de perguntas. Clique no botão Novo para criar uma nova pergunta ou bloco.

Últimos 7 dias

Últimos 31 dias

Não há dados de gráfico disponíveis para o período atual.

0

Hoje - Aug 30, 2018

0

Aug 29, 2018 - Aug 23, 2018

4

Total

### Links rápidos

Coletar dados >

Compartilhar formulário >

Editar formulário >

Visualizar formulário >

### Dados

Relatórios >

Tabela >

Galeria >

Transferências >

Mapa >

### Detalhes do formulário

Última modificação  
August 10, 2018

Última resposta  
August 17, 2018

Perguntas  
27

### Membros da equipe

+

E A M P



NOVO

Disponibilizado 3  
Rascunho 1  
Arquivado 1

RESUMO FORMULÁRIO DADOS CONFIGURAÇÕES

Descrição

Trab

Vamos  
Novo p

U

Detalhes do formulário

Última modificação August 10, 2018	Última resposta August 17, 2018	Perguntas 27
---------------------------------------	------------------------------------	-----------------

Membros da equipe

E A M P

Visualizar formulário

Relatórios

Tabela

Galeria

Transferências

Mapa

Compartilhar dados

Compartilhar formulário

Editar formulário

Build from scratch

Use a template

Upload an XLSForm

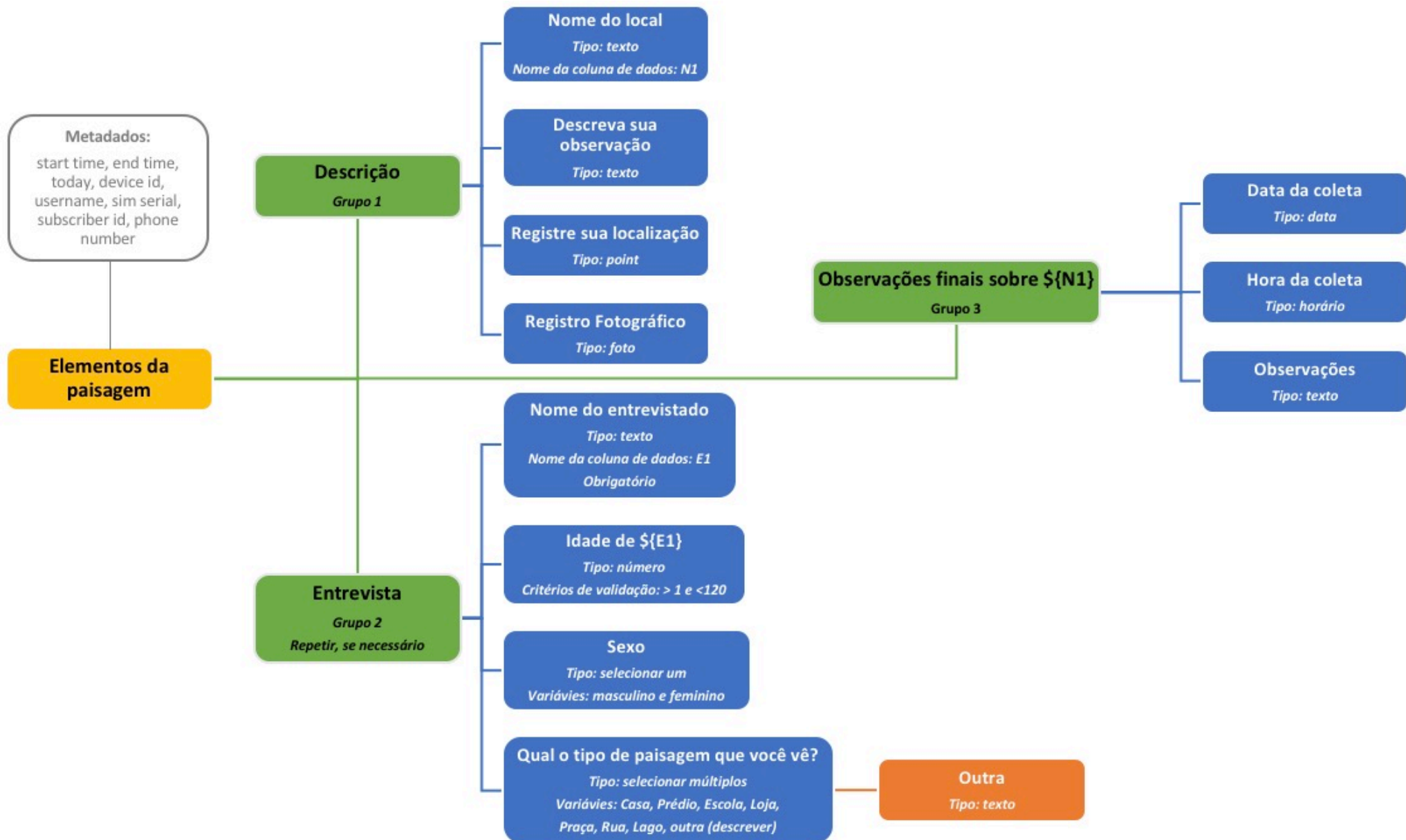
Import an XLSForm via URL

Escolha BUILD FROM SCRATCH

Criar projeto: Choose a source

Choose one of the options below to continue. You details in further steps.





NOVO

RESUMO

FORMULÁRIO

Preencha os campos

Criar projeto: Project details

Nome do Projeto

Digite o título do projeto aqui

Descrição

Insira uma breve descrição aqui

Por favor, especifique o país e o setor onde este projeto será implantado.

Setor

Select...

País

Select...

Ajude o KoboToolbox a melhorar este produto ao compartilhar o setor e o país onde este projeto será implantado. Todas as informações são anônimas e não incluem o nome nem a descrição do projeto listados acima.

VOLTAR

CRIAR PROJETO

Links rápidos

- Coletar dados >
- Compartilhar formulário >
- Editar formulário >
- Visualizar formulário >

Dados

- Relatórios >
- Tabela >
- Galeria >
- Transferências >
- Mapa >

Membros da equipe

- E
- A
- M
- P

Detalhes do formulário

Última modificação  
August 10, 2018

Última resposta  
August 17, 2018

Perguntas  
27

Salvar

SALVAR

Add from Library

Layout & Settings

Visualizar

Agrupar

Layout e configurações

Adicionar questões

Ajuda



Este formulário está vazio.  
Pode-se adicionar perguntas, notas, instruções ou outros campos clicando no ícone '+' abaixo.



Projeto

Elementos da Paisagem

SALVAR\*



Add from Library

Layout & Settings

Este formulário está vazio.  
Pode-se adicionar perguntas, notas, instruções ou outros campos.



Layout e  
configurações

### Form style

Select the form style that you would like to use. This will only affect web forms.

Padrão - página única

### Metadados

- |  |   |
|--|---|
| <input checked="" type="checkbox"/> start time | <input checked="" type="checkbox"/> username      |
| <input checked="" type="checkbox"/> end time   | <input checked="" type="checkbox"/> sim serial    |
| <input checked="" type="checkbox"/> today      | <input checked="" type="checkbox"/> subscriber id |
| <input checked="" type="checkbox"/> device id  | <input checked="" type="checkbox"/> phone number  |

### Details

Descrição

Treinamento para uso do KoBoToolbox

Por favor, especifique o país e o setor onde este projeto será implantado.

Setor

Serviços Educacionais / Ensino Superior

País

Brazil

- Ajude o KoboToolbox a melhorar este produto ao compartilhar o setor e o país onde este projeto será implantado. Todas as informações são anônimas e não incluem o nome nem a descrição do projeto listados acima.





Projeto

Elementos da Paisagem

SALVAR\*



Add from Library



Layout & Settings

A screenshot of a question bank interface. The interface is a light gray window with a close button (x) in the top right corner. It displays a grid of question types, each with an icon and a label. The question types are arranged in four columns and six rows. The first row contains: 'Selecionar um' (with a target icon), 'Selecionar múltiplos' (with a list icon), 'abc Texto' (with an 'abc' icon), and '123 Número' (with a '123' icon). The second row contains: '1.0 Decimal' (with a '1.0' icon), 'Data' (with a calendar icon), 'Horário' (with a clock icon), and 'Data e horário' (with a calendar and clock icon). The third row contains: 'Point' (with a location pin icon), 'Foto' (with a photo icon), 'Áudio' (with a speaker icon), and 'Vídeo' (with a video camera icon). The fourth row contains: 'Linha' (with a line icon), 'Nota' (with a list icon), 'Código de barras' (with a barcode icon), and 'Reconhecer' (with a checkmark icon). The fifth row contains: 'Área' (with a square icon), 'Rating' (with a list icon), 'Question Matrix' (with a grid icon), and 'Ranking' (with a list icon). The sixth row contains: '1+1 Calcular' (with a '1+1' icon).

Tipos de questões



Projeto

Elementos da Paisagem

SALVAR



Add from Library



Layout & Settings

abc	Nome do local
<b>Configurações</b>	
Opções de pergunta	
Lógica do salto	
Critérios de validação	

Nome Da Coluna De Dados:

Dica Da Pergunta:

Resposta Obrigatória:  Sim

Resposta Padrão:

HXL: #tag

Aparência (Avançado):



















Selecione as  
questões para criar o  
Grupo 1

Clique em  
agrupar

Projeto  
Elementos da Paisagem

SALVAR\* X

Add from Library Layout & Settings

abc	Nome do local	   
abc	Descreva sua observação	   
	Registre sua localização	   
	Registro fotográfico	   

+



Projeto

Elementos da Paisagem

SALVAR\*



Grupo 1 criado



Add from Library



Layout & Settings

▼ Descrição



abc

Nome do local



abc

Descreva sua observação



Registre sua localização



Registro fotográfico





abc

\* Nome do entrevistado

Configurações

Opções de pergunta

Lógica do salto

Critérios de validação

Nome Da Coluna De Dados:

E1

Dica Da Pergunta:

Resposta Obrigatória:



Sim

Resposta Padrão:

Aparência (Avançado):

select

HXL:

#tag

Attributes

123

Idade de \${E1}

### Configurações

Opções de pergunta

Lógica do salto

Critérios de validação

Esta pergunta só será exibida se as seguintes condições forem aplicáveis

This question's response has to be > 1

This question's response has to be < 120

+ Adicionar outra condição

A pergunta deve corresponder a todos esses critérios

Mensagem De Erro:

Verifique sua resposta. A idade está fora do intervalo esperado.

**Variáveis**



Sexo



- Masculino
- Feminino

+ Clique para adicionar outra resposta ...

Valor: AUTOMÁTICO

Valor: AUTOMÁTICO

Valor: AUTOMÁTICO



Qual o tipo de paisagem que você vê?



Casa

Valor:

AUTOMÁTICO



Prédio

Valor:

AUTOMÁTICO



Escola

Valor:

AUTOMÁTICO



Loja

Valor:

AUTOMÁTICO



Praça

Valor:

AUTOMÁTICO



Rua

Valor:

AUTOMÁTICO



Lago

Valor:

AUTOMÁTICO



Outra

Valor:

AUTOMÁTICO

+ Clique para adicionar outra resposta ...

Valor:

AUTOMÁTICO

Variáveis

abc      Outra

**Configurações**

Opções de pergunta

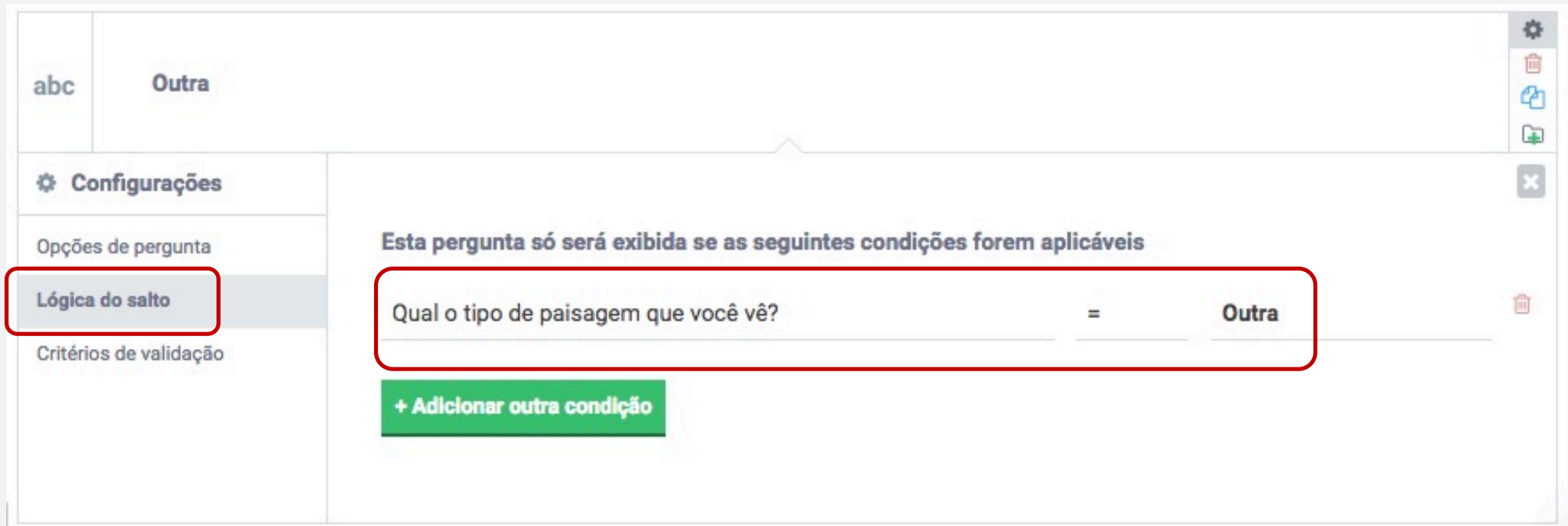
**Lógica do salto**

Critérios de validação

**Esta pergunta só será exibida se as seguintes condições forem aplicáveis**

Qual o tipo de paisagem que você vê?      =      Outra

**+ Adicionar outra condição**





Projeto

Elementos da Paisagem

SALVAR



Criar grupo com as perguntas selecionadas

Add from Library

Layout & Settings

Selecione as  
questões para criar o  
Grupo 2

Descrição

abc

\* Nome do entrevistado

Clique em  
agrupar

123

Idade do entrevistado



Sexo



Qual o tipo de paisagem que você vê?

abc

Outra



Grupo 2 criado

▼ Entrevista		⚙️ 🗑️
abc	* Nome do entrevistado	⚙️ 🗑️ 📄 📁
123	Idade do entrevistado	⚙️ 🗑️ 📄 📁
🕒	▶ Sexo	⚙️ 🗑️ 📄 📁
☰	▶ Qual o tipo de paisagem que você vê?	⚙️ 🗑️ 📄 📁
abc	Outra	⚙️ 🗑️ 📄 📁



## Configurações do grupo

▼ Entrevista

⚙️ Configurações

All group settings

Lógica do salto

Nome Da Coluna De Dados:

Repetir:  Repetir este grupo, se necessário

Aparência (Avançado):  Mostrar todas as perguntas deste grupo na mesma tela



Projeto  
Elementos da Paisagem

**SALVAR\***

Add from Library    Layout & Settings

**Selecione as questões para criar o Grupo 3**

Criar grupo com as perguntas seleccionadas

Descrição		
Entrevista		
📅	Data da coleta	⚙️ 🗑️ 📄 📄
🕒	Hora da coleta	⚙️ 🗑️ 📄 📄
abc	Observações	⚙️ 🗑️ 📄 📄

**Clique em agrupar**



**Grupo 3 criado**

▼ Observações finais sobre \${N1}



Data da coleta



Hora da coleta

abc

Observações



Após finalizado  
disponibilize o  
formulário.

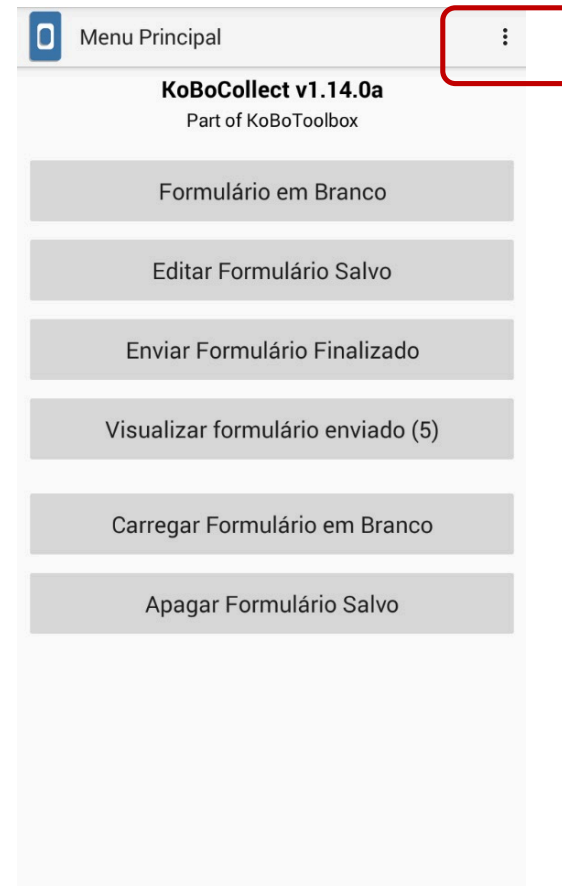
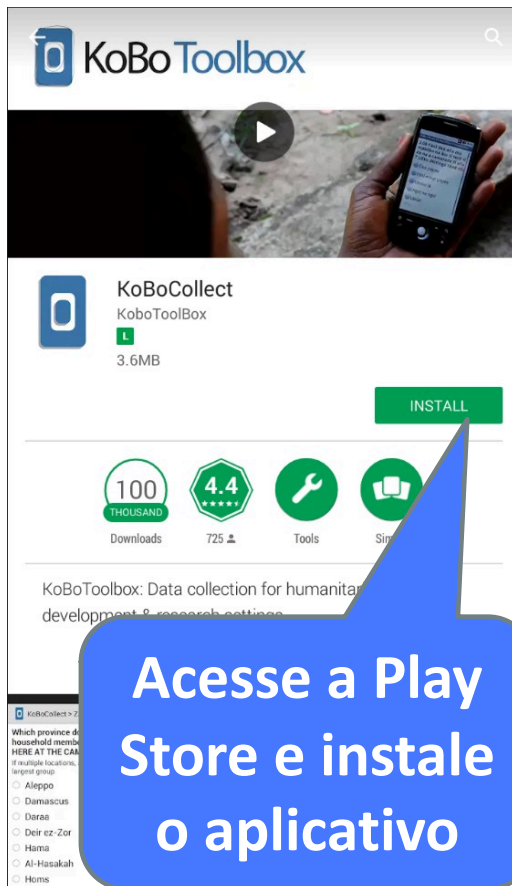
FORMULÁRIO CONFIGURAÇÕES

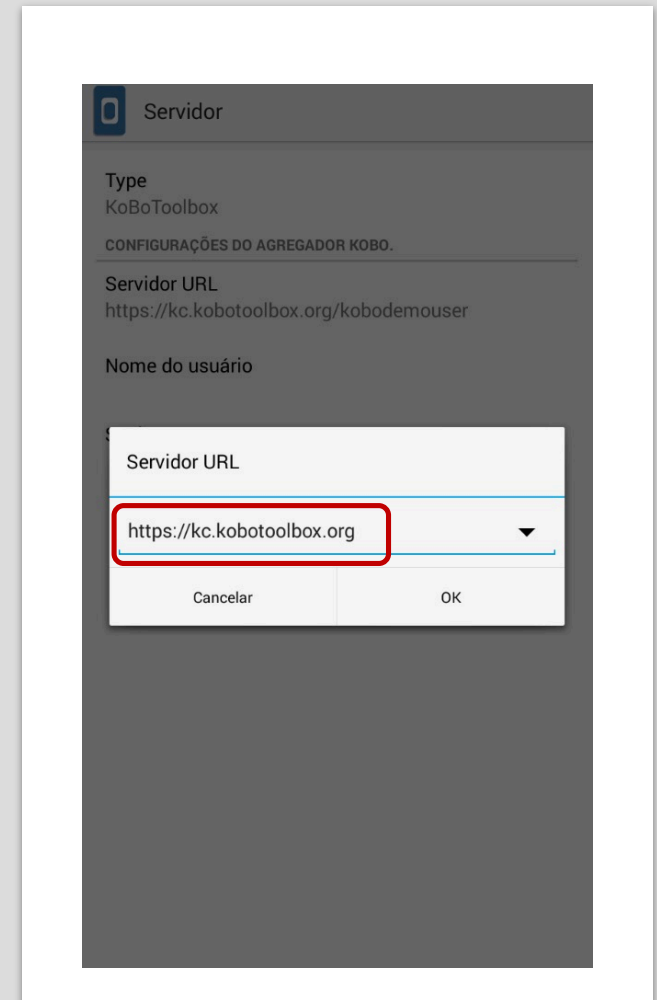
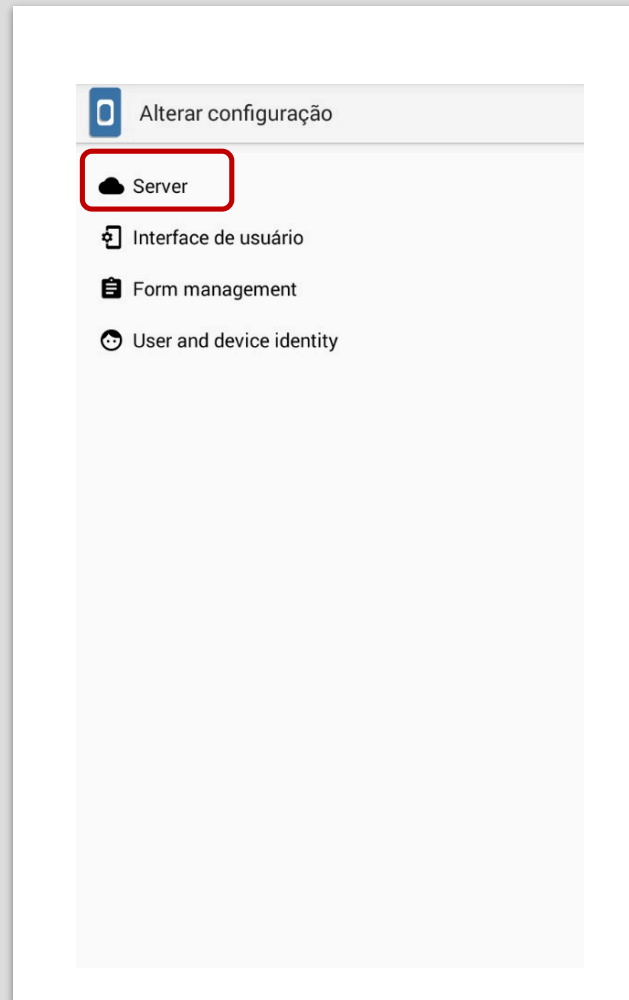
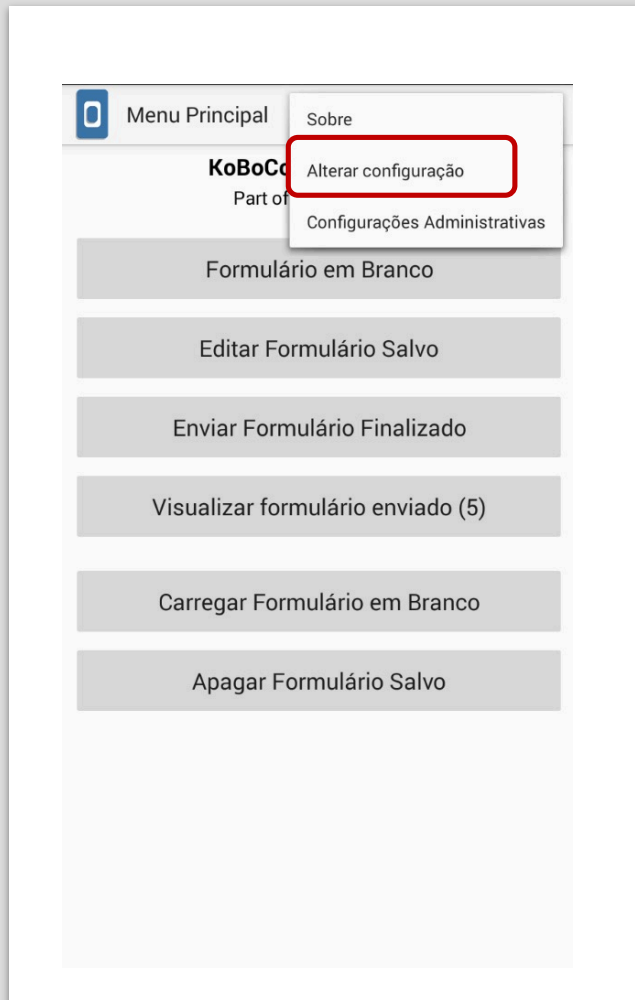
Versão preliminar


Última modificação : August 17, 2018 - 3 perguntas

DISPONIBILIZAR

The image shows a software interface for configuring a form. At the top, there are two tabs: 'FORMULÁRIO' (selected) and 'CONFIGURAÇÕES'. Below the tabs, there is a header area with the text 'Versão preliminar' and a set of icons for editing, viewing, and refreshing. A white box contains the text 'Última modificação : August 17, 2018 - 3 perguntas'. A blue button labeled 'DISPONIBILIZAR' is located in the bottom right corner of this box. A blue callout bubble points to this button with the text 'Após finalizado disponibilize o formulário.'





 Servidor

Type  
KoBoToolbox

CONFIGURAÇÕES DO AGREGADOR KOBO.

Servidor URL  
https://kc.kobotoolbox.org

Nome do usuário  
marcioufj

Senha  
\*\*\*\*\*

 Menu Principal ⋮

**KoBoCollect v1.14.0a**

Part of KoBoToolbox

Formulário em Branco

Editar Formulário Salvo

Enviar Formulário Finalizado

Visualizar formulário enviado (5)

Carregar Formulário em Branco

Apagar Formulário Salvo

 Carregar Formulário em Branco ≡ 🔍

Demo - Elementos da Paisagem

ID: aYdtMM2YkUABx3ELEQ9ez

Elementos da Paisagem

ID: avYGyuYQ4FmEVzS3PHaWk

REGGEO

ID: awnPXvP3ZZKDynuEryRdGX

Territórios e Redes

ID: a7NRT6wjgkA89MVyFTHMBk

Selecionar tudo

Atualizar

Pegar  
Selecionados

**KoBoCollect v1.14.0a**

Part of KoBoToolbox

Formulário em Branco

Editar Formulário Salvo

Enviar Formulário Finalizado

Visualizar formulário enviado (5)

Carregar Formulário em Branco

Apagar Formulário Salvo

Varredura finalizada. Todos formulários carregados.

**Demo - Elementos da Paisagem**

Versão: vktsoMdozFkFPMbGou5UKY

Adicionada ter, set 11, 2018 em 15:46

**Elementos da Paisagem**

Versão: vuqPLKyfSgdjyqjMMCSn2R

Adicionada ter, set 11, 2018 em 15:46

**natali**

Versão: vwp6zLsyWRKUhPuZNZxFui

Added on Wed, May 16, 2018 at 14:29

**REGGEO Paisagem**

Added on Wed, May 16, 2018 at 14:14

Descrição

**Nome do local**

Praça Tenente Diomar Menezes

Demo - Elementos da Paisa...

Descrição

### Descreva sua observação

Praça pública da cidade de Jataí, estado de Goiás.

Localiza-se no centro da cidade.

Demo - Elementos da Paisa...

Descrição

### Registre sua localização

*GPS coordinates can only be collected when outside.*

Start GeoPoint

Toque em *Start GeoPoint*.  
Toque em *Save Geopoint* quanto os valores aparecerem.

Demo - Elementos da Paisa...

Descrição

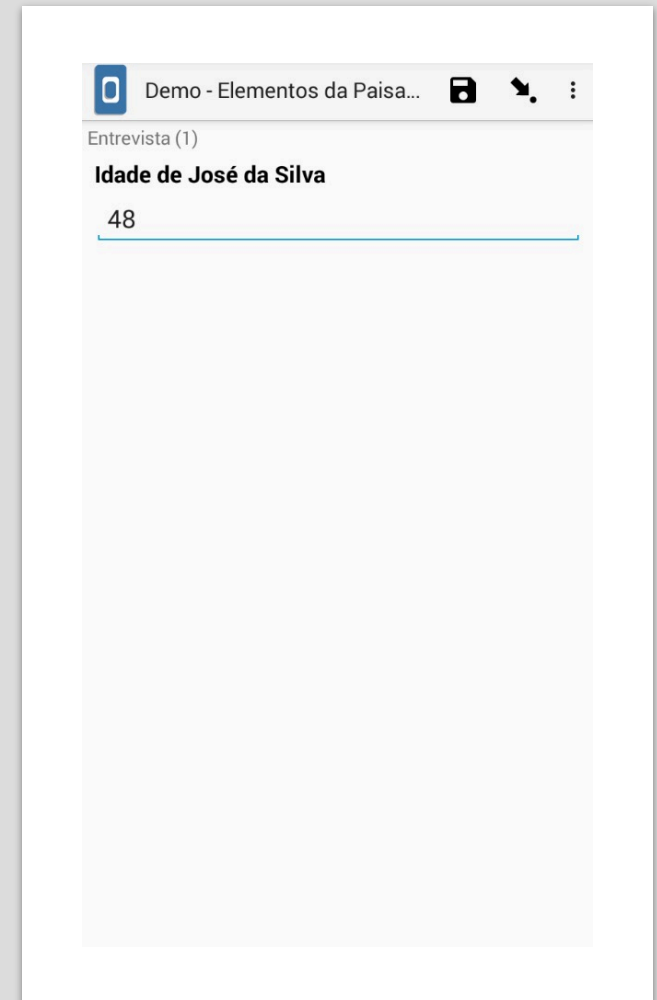
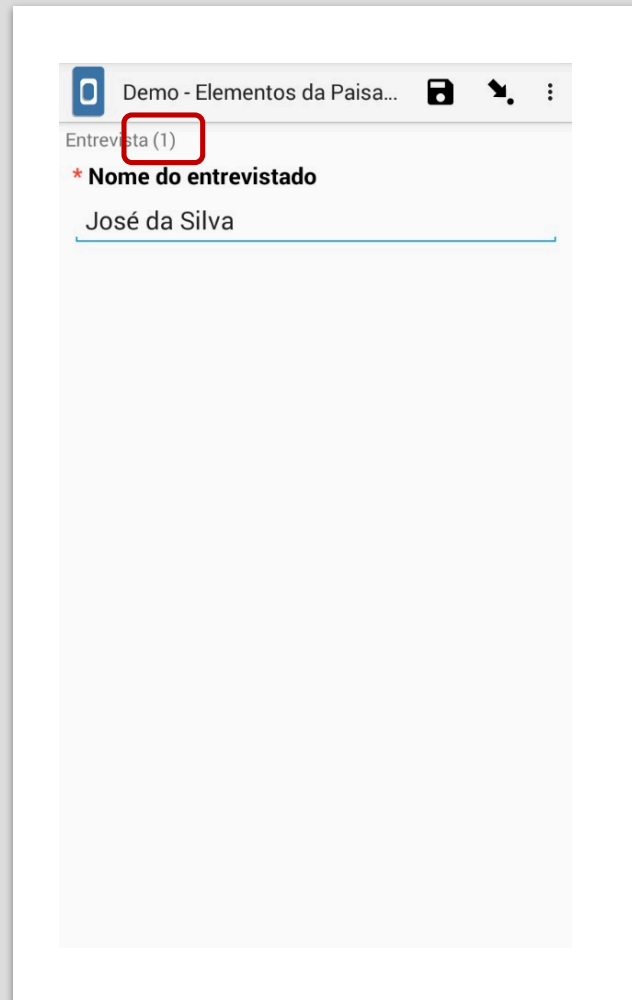
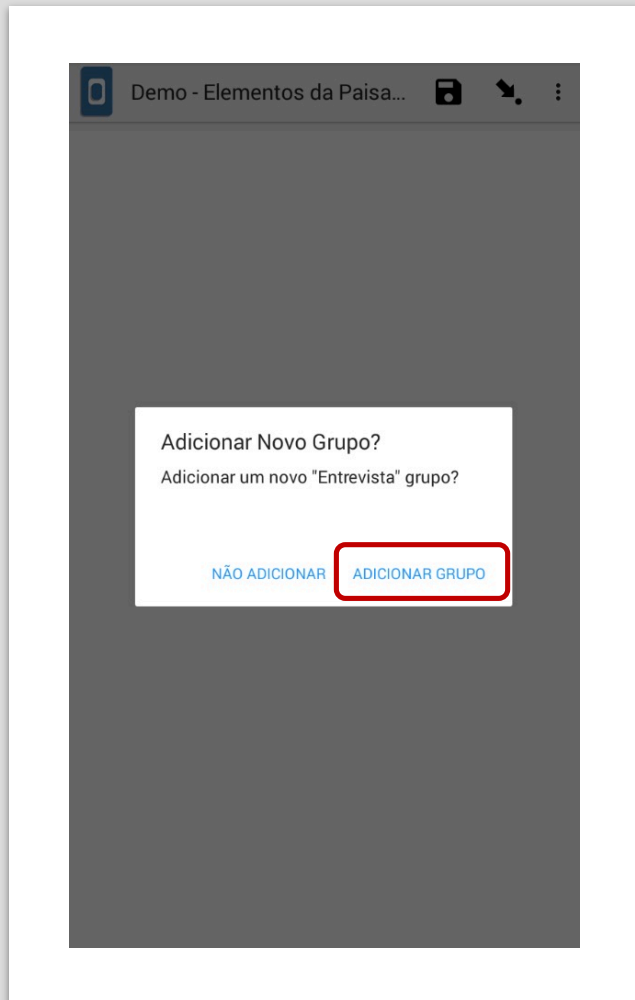
### Registre sua localização

*GPS coordinates can only be collected when outside.*

Change Location

Latitude: S 33°52'7"  
Longitude: E 151°12'33"  
Altitude: 0m  
Accuracy: 1m





Entrevista (1)

**Sexo**

- Masculino
- Feminino

Entrevista (1)

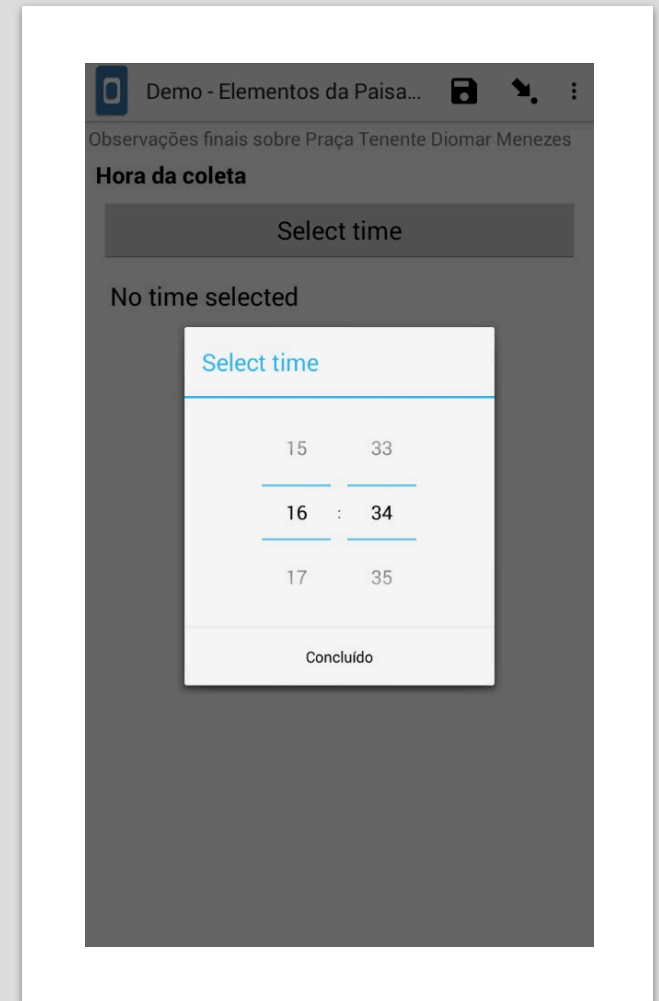
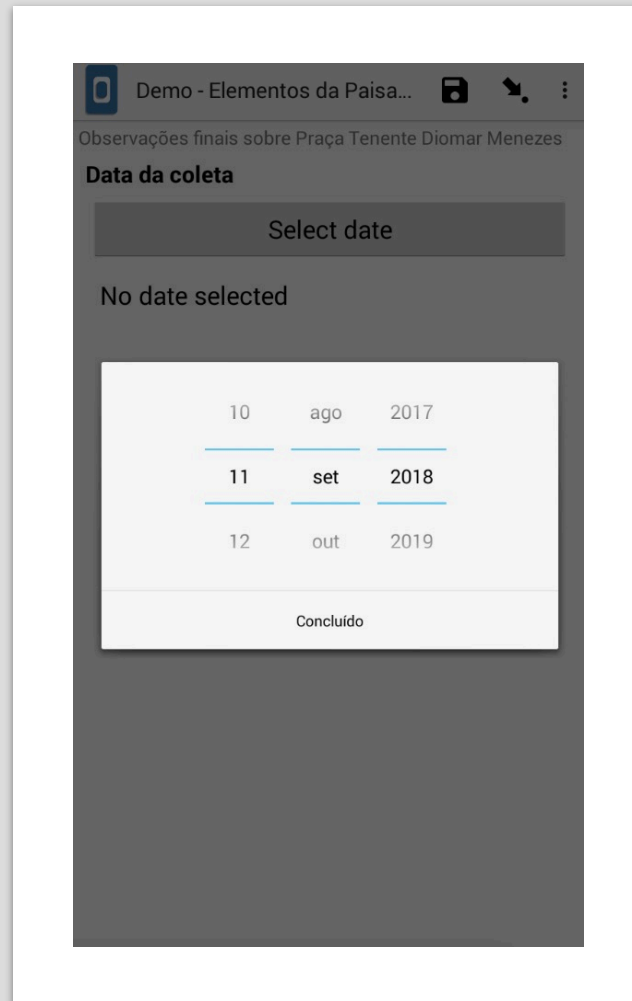
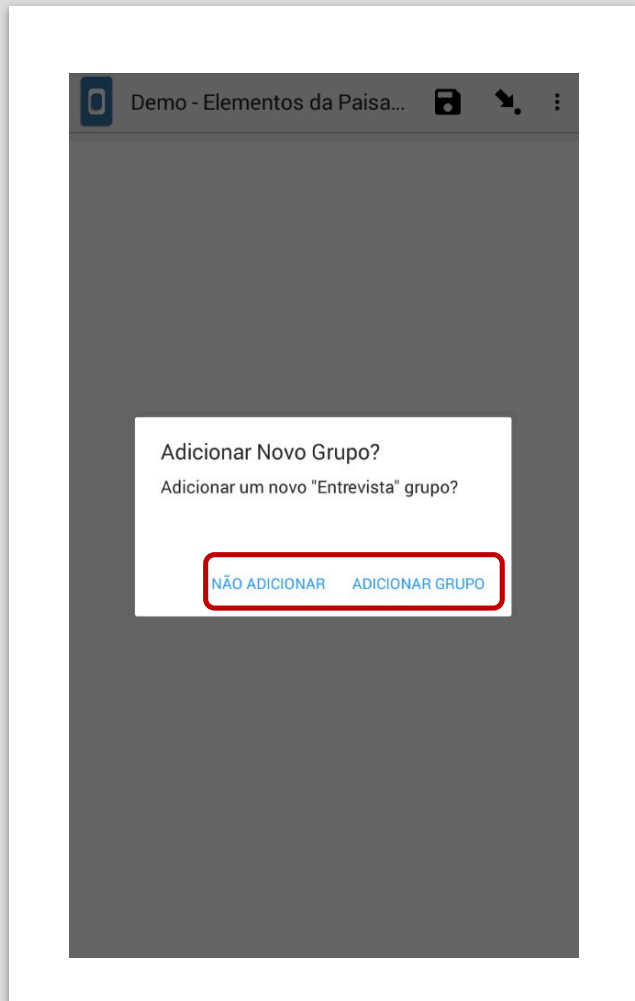
**Qual o tipo de paisagem que você vê?**

- Casa
- Prédio
- Escola
- Loja
- Praça
- Rua
- Lago
- Outra

Entrevista (1)

**Outra**

Bancd



Observações finais sobre Praça Tenente Diomar Menezes

### Observações

Entrevistas feitas por amostragem.

**Você está no fim de "Demo - Elementos da Paisagem".**

Nomear este Formulário:

Demo - Elementos da Paisagem

Marcar formulário como finalizado

Salvar Formulário e Sair

**KoBoCollect v1.14.0a**

Part of KoBoToolbox

Formulário em Branco

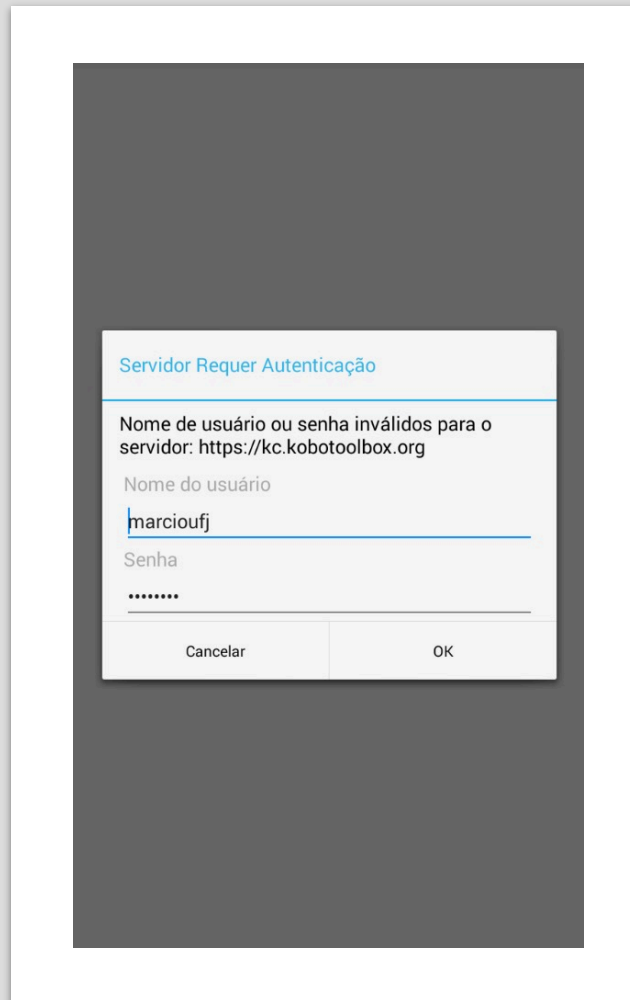
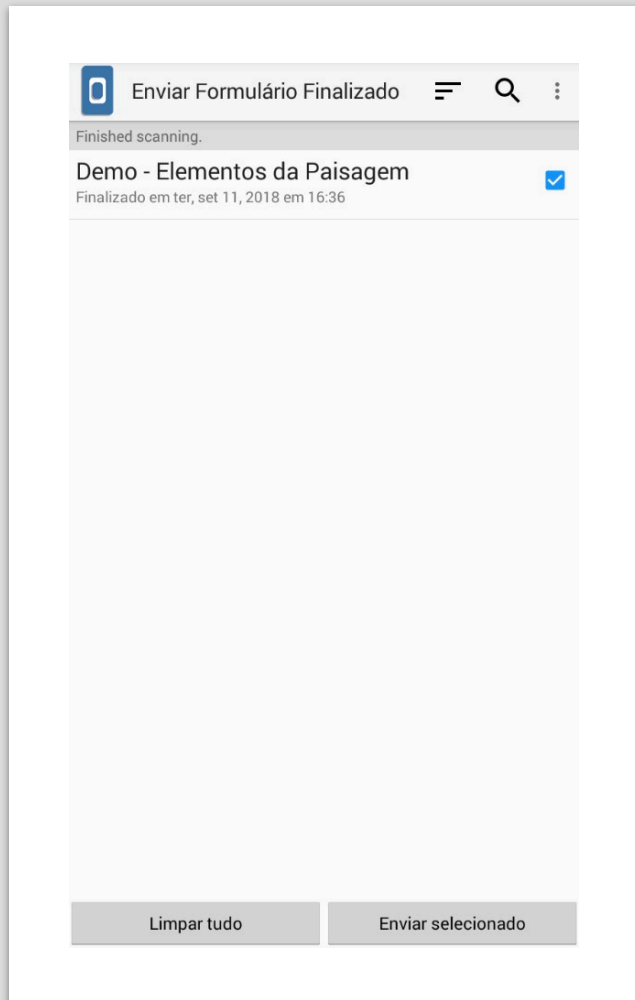
Editar Formulário Salvo (1)

Enviar formulário finalizado (1)

Visualizar formulário enviado (5)

Carregar Formulário em Branco

Apagar Formulário Salvo



 Enviar Resultados

Demo - Elementos da Paisagem - Successful submission.

OK

## Demo - Elementos da Paisagem

### ▼ Descrição

Nome do local

Descreva sua observação

Registre sua localização

*GPS coordinates can only be collected when outside.*

latitude (x.y °)

longitude (x.y °)

altitude (m)

precisão (m)



Buscar lugar ou endereço

© OpenStreetMap | [Terms](#)

Registro fotográfico

Clique aqui para fazer o upload do arquivo. (<5MB)



### ▼ Entrevista

\* Nome do entrevistado

Idade de

Sexo

- Masculino  
 Feminino

Qual o tipo de paisagem que você vê?

- Casa  
 Prédio  
 Escola  
 Loja  
 Praça  
 Rua  
 Lago  
 Outra

1



Formulário Web

▼ **Observações finais sobre**

**Data da coleta**

yyyy-mm-dd 

**Hora da coleta**

hh:mm 

**Observações**

*Salvar como rascunho*

✓ **Enviar**





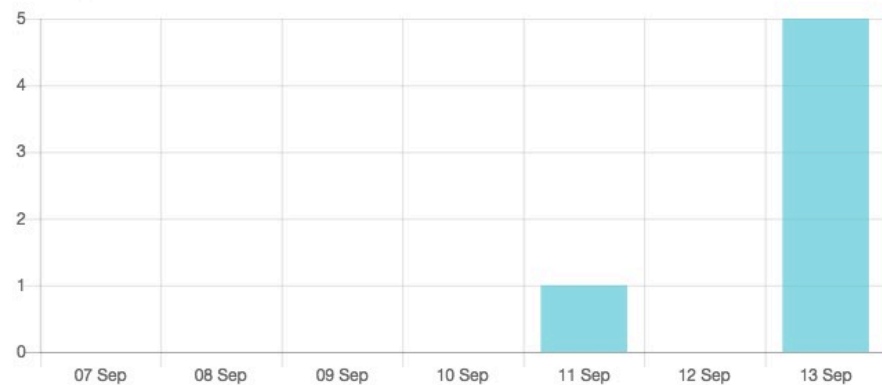
## Descrição

Treinamento para uso do KoBoToolbox

Vamos começar com a criação da sua primeira pergunta de biblioteca ou bloco de perguntas. Clique no botão Novo para criar uma nova pergunta ou bloco.

Últimos 7 dias

Últimos 31 dias



6

Hoje - Sep 7, 2018

0

Sep 6, 2018 - Aug 31, 2018

6

Total

## Links rápidos

- Coletar dados >
- Compartilhar formulário >
- Editar formulário >
- Visualizar formulário >

## Dados

- Relatórios >
- Tabela >
- Galeria >
- Transferências >
- Mapa >

Detalhes do formulário

**Histórico**



## Relatórios básicos

RELATÓRIOS PERSONALIZADOS ▾



### Atenção

Este é um relatório automatizado baseado em dados brutos enviados para este projeto. Por favor, limpe os dados antes de usar os gráficos e os números nesta página.

### Nome do local

TIPO:"TEXT". 6 de 6 entrevistados responderam a esta pergunta. (0 sem dados.)

Valor	Frequência	Porcentagem
Lago JK	1	16.67
Praça Clodoaldo Rezende	1	16.67
Praça da Igreja São Judas	1	16.67
Praça do Conjunto Rio Claro	1	16.67
Lago Diacuy	1	16.67
Praça Tenente Diomar Menezes	1	16.67

Relatórios

Tabela

Galeria

Transferências

Mapa

RESUMO

FORMULÁRIO

DADOS

CONFIGURAÇÕES



Relatórios

Tabela

Galeria

Transferências

Mapa

### Descreva sua observação

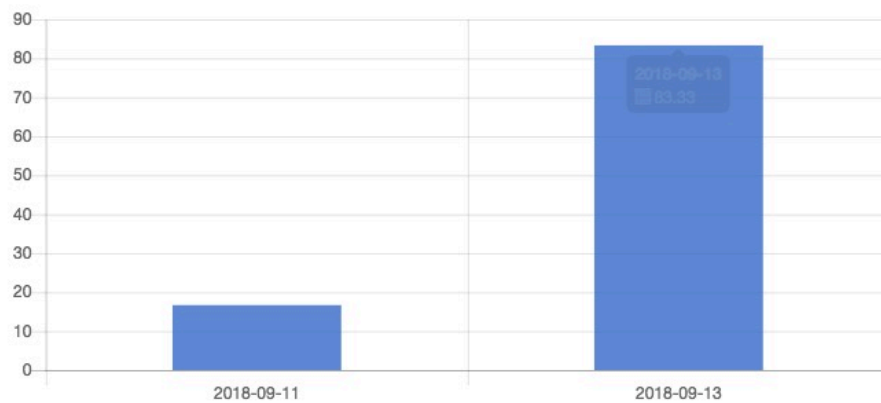
TIPO:"TEXT".6 de 6 entrevistados responderam a esta pergunta. (0 sem dados.)

Valor	Frequência	Porcentagem
Lago artificial localizado na entrada leste da cidade	1	16.67
Lago artificial em área reurbanizada	1	16.67
Feiras nas terças e quintas	1	16.67
Praça pública reurbanizada	1	16.67
Praça pública da cidade de Jataí, estado de Goiás. Localiza-se no centro da cidade.	1	16.67
Local ocupado por igreja e lanchonete	1	16.67

Relatórios básicos













### Data da coleta

TIPO:"DATE".6 de 6 entrevistados responderam a esta pergunta. (0 sem dados.)




1 - 6 de 6 resultados.




## Gerenciamento dos dados

<input type="checkbox"/>		Status de validação	start	end	Descrição / N...	Descrição / D...	Descrição / R...	Descrição / R...
		Show All						
<input type="checkbox"/>	 	▼	September 13...	September 13...	Lago Diacuy	Lago artificial ...	-17.895103 -5...	25842723-15...
<input type="checkbox"/>	 	▼	Septembe					reenshot 2...
<input type="checkbox"/>	 	▼	Septembe					reenshot 2...
<input type="checkbox"/>	 	▼	Septembe					sta-da-roda...
<input type="checkbox"/>	 	▼	Septembe					reenshot 2...
<input type="checkbox"/>	 	▼	Septembe					366941374...

Submission Record (1 de 6) ×

Validation status:

[PRÓXIMO >](#) 

Tipo	Pergunta	Resposta
	Descrição	
abc	Nome do local	Lago Diacuy
abc	Descreva sua observação	Lago artificial em área reurbanizada
	Registre sua localização	-17.895103 -51.726918 0 0
	Registro fotográfico	

Repeat group: Entrevista

<input type="radio"/>	Sexo	Masculino
123	Idade de \$(E1)	20

RESUMO

FORMULÁRIO

DADOS

CONFIGURAÇÕES



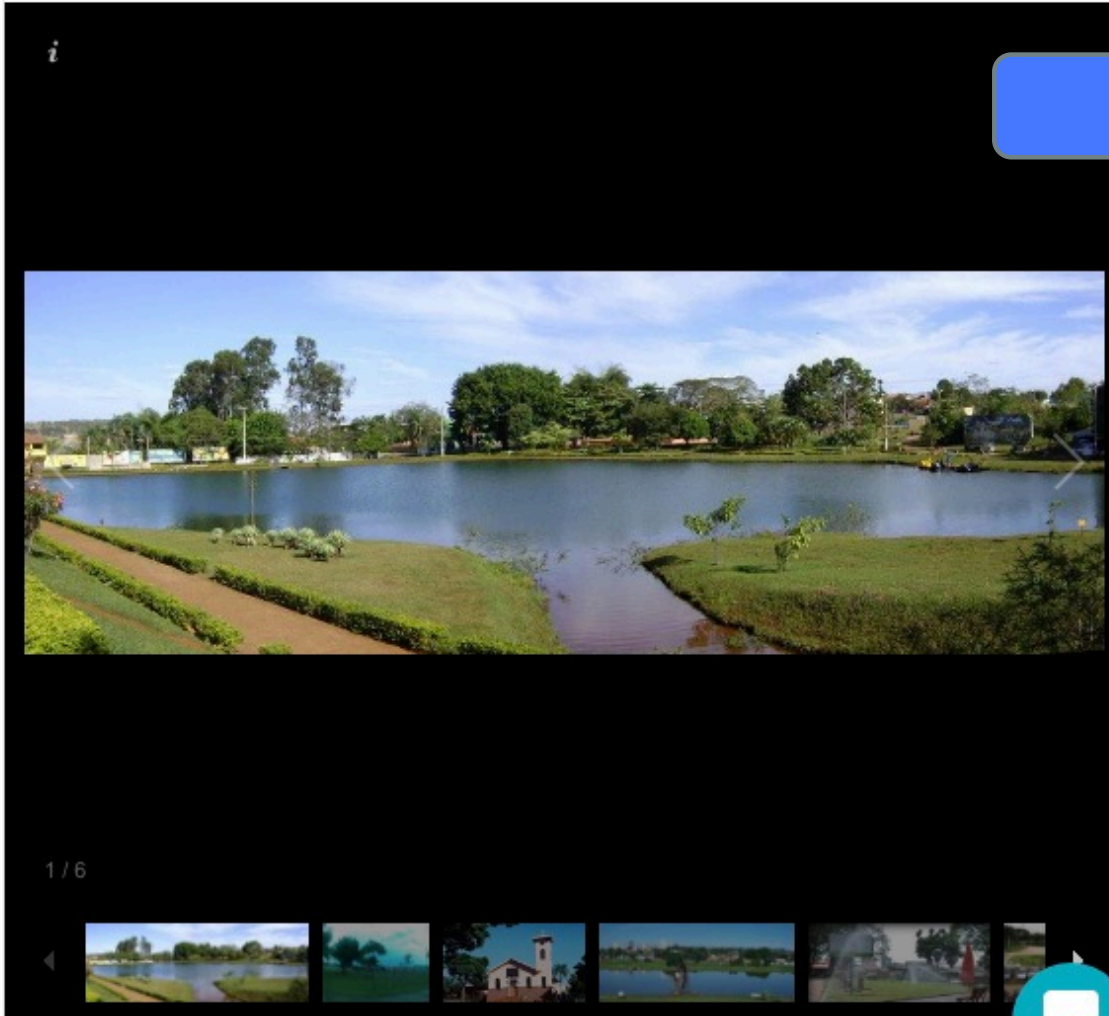
 Relatórios

 Tabela

 Galeria

 Transferências

 Mapa



1 / 6



Galeria de fotos

## Exportação de dados

## Baixar dados

Escolher tipo de exportação

- ✓ XLS
- XLS (antigo)
- CSV
- CSV (antigo)
- Anexos de mídia (ZIP)
- Coordenadas GPS (KML)
- Analizador Excel
- Etiquetas SPSS

Formato de valor e cabeçalho

Etiquetas

## Exports

Tipo	Criado	Idioma	Incluir Grupos	Multiple Versions	
XLS	Today at 3:40 PM	Padrão	Não	Sim	 

 Relatórios Tabela Galeria Transferências Mapa



# Mapas básicos

A satellite map of Jataí, Brazil, showing a dense urban area. Six colored circular markers are placed on the map, corresponding to the legend. The legend is located in the bottom-left corner and lists the following locations: Praça Tenente Diomar Me... (red), Praça Clodoaldo Rezende (green), Lago JK (purple), Praça da Igreja São Judas (light green), Praça do Conjunto Rio Cla... (pink), and Lago Diacyu (light green). Below the legend is a dropdown menu labeled 'Desagregado por: Nome do local'. The map includes standard navigation controls (zoom in/out, settings, layers, full screen) in the top-left and top-right corners.

- 1 Praça Tenente Diomar Me...
- 1 Praça Clodoaldo Rezende
- 1 Lago JK
- 1 Praça da Igreja São Judas
- 1 Praça do Conjunto Rio Cla...
- 1 Lago Diacyu

Desagregado por: Nome do local

A vector map of Jataí, Brazil, showing the same urban area as the satellite map. The six colored markers are present. The legend in the bottom-left corner lists: Praça Tenente Diomar Me... (red), Praça Clodoaldo Rezende (green), Lago JK (purple), Praça da Igreja São Judas (light green), Praça do Conjunto Rio Cla... (pink), and Lago Diacyu (light green). Below the legend is a dropdown menu labeled 'Desagregado por: Nome do local'. The map includes standard navigation controls in the top-left and top-right corners. The map style is a clean vector representation with various colored areas for different neighborhoods.

- 1 Praça Tenente Diomar Me...
- 1 Praça Clodoaldo Rezende
- 1 Lago JK
- 1 Praça da Igreja São Judas
- 1 Praça do Conjunto Rio Cla...
- 1 Lago Diacyu

Desagregado por: Nome do local

A topographic map of Jataí, Brazil, showing the same urban area as the other maps. The six colored markers are present. The legend in the bottom-left corner lists: Praça Tenente Diomar Me... (red), Praça Clodoaldo Rezende (green), Lago JK (purple), Praça da Igreja São Judas (light green), Praça do Conjunto Rio Cla... (pink), and Lago Diacyu (light green). Below the legend is a dropdown menu labeled 'Desagregado por: Nome do local'. The map includes standard navigation controls in the top-left and top-right corners. The map style uses brown contour lines to represent elevation and blue lines for water bodies.

- 1 Praça Tenente Diomar Me...
- 1 Praça Clodoaldo Rezende
- 1 Lago JK
- 1 Praça da Igreja São Judas
- 1 Praça do Conjunto Rio Cla...
- 1 Lago Diacyu

Desagregado por: Nome do local









- Site official:  
<https://www.kobotoolbox.org/>
- Site de ajuda:
  - <https://support.kobotoolbox.org/>
  - <http://help.kobotoolbox.org/>
- Tutorial: Mobile data collection using ODK and Kobo Toolbox platform
- <https://www.youtube.com/watch?v=fTNRHV9Geqs&t=1769>

## SUPPORT

For any issues, questions or for more information, please head to our support portal at

[HELP.KOBOTOOLBOX.ORG](https://help.kobotoolbox.org/)

You can also [follow us on Twitter](#) for product updates, media mentions and service notices. For any other inquires or just to get in touch, please email [info@kobotoolbox.org](mailto:info@kobotoolbox.org)